

# ILLA DE BENIDORM

A. Nº YACIMIENTO: 18

C. ACCESO: por mar. Un barco turístico sale diariamente a la isla desde el puerto de Benidorm.

D. PAISAJE: natural.

E. PROPIETARIO: Ayuntamiento de Benidorm

F. DIRECCIÓN: Plaza Canalejas, 1, Benidorm

G. CATASTRO:

H. ACTIVIDADES ARQUEOLÓGICAS REALIZADAS:

I. RÉGIMEN JURÍDICO:

J. NOTICIAS HISTÓRICAS:

K. BIBLIOGRAFÍA: TARRADELL, M. 1988: "Prehistòria i Antiguitat", en *Història del País Valencià*, vol. I, Barcelona, pp. 186-187.

L. TIPO DE YACIMIENTO: asentamiento indeterminado

M. ADSCRIPCIÓN CULTURAL: romano

N. CRONOLOGÍA: s. IV dC (Tarradell)

O. ESTADO DE CONSERVACIÓN: probablemente malo por la erosión

P. PELIGRO DE DESTRUCCIÓN: muy alto

Q. MATERIALES:

R. DEPÓSITO:

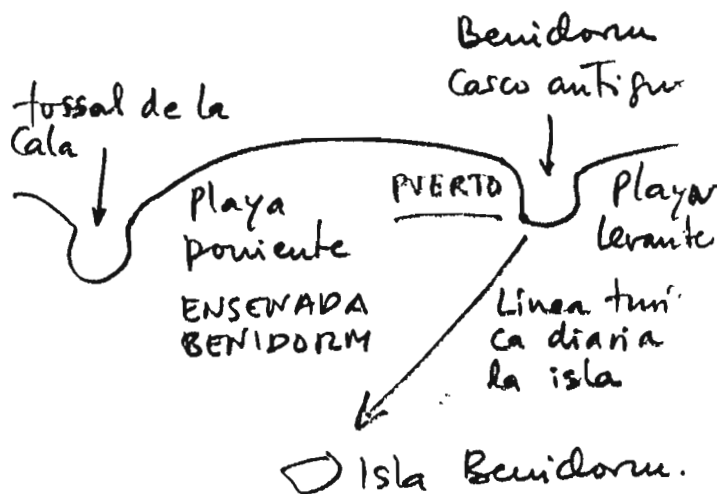
S. DESCRIPCIÓN: en el centro de la ensenada de Benidorm se encuentra la isla de este mismo nombre, a la que hace mención M. Tarradell en su conocida síntesis sobre la Edad Antigua en el País Valenciano. Según el Prof. Tarradell existen, aunque en escasa cantidad, materiales bajoimperiales en superficie. En una visita reciente no apreciamos materiales bien datables, aunque es necesaria una proyección intensiva para conocer el alcance y la cronología exacta de este yacimiento.

# INVENTARI JACIMENTS ARQUEOLÒGICS

DIRECCIÓ GENERAL DE PATRIMONI ARTÍSTIC
JAC.
EXP.

## DADES GEOGRÀFIQUES

NOM JACIMENT	ILLA DE BENIDORM	22
TERME MUNICIPAL	BENIDORM	
COMARCA	MARINA BAIXA	
FULL: MT NUM	X48	ESCALA: 1/50.000
ACCÉS	POR MAR. UN BARCO SALE DIARIAMENT HACIA LA ISLA DESDE EL PUERTO DE BENIDORM	
PAISATGE	MATORRAL.	



## DADES ADMINISTRATIVES

PROPIETARI	AYUNTAMIENTO DE BENIDORM	RÈGIM JURÍDIC	
DIRECCIÓ	PLAZA CANALEJAS, 1, BENIDORM	INCOAT BIC	
EXCAVACIONS REALITZADES		DECLARAT BIC	
		INCLÒS PGOU	

## DADES BIBLIOGRÀFIQUES I CULTURALS

NOTÍCIES HISTÒRIQUES	TIPUS JACIMENT	ASENTAMIENTO INDETERMINADO
BIBLIOGRAFIA	ADSCRIPCIÓ CULTURAL	ROMANO
TARRADELL, M. 1988: "Prehistòria i Antiguitat", en HISTORIA DEL PAIS VALENCIÀ, VOL. I, BARCELONA, PÀGS. 186-187	CRONOLOGIA	9. IV a C (TARRADELL)
	ESTAT DE CONSERVACIÓ	PROBABLEMENTE MALO (EROSIÓN)
	PERILL DE DESTRUCCIÓ	ALTO

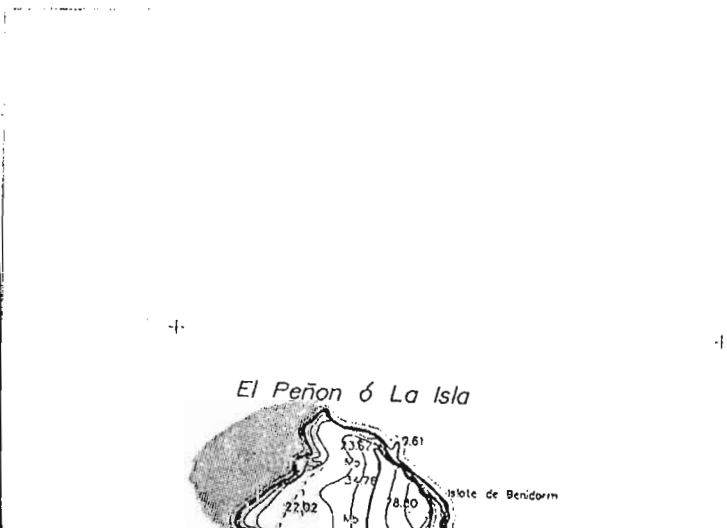

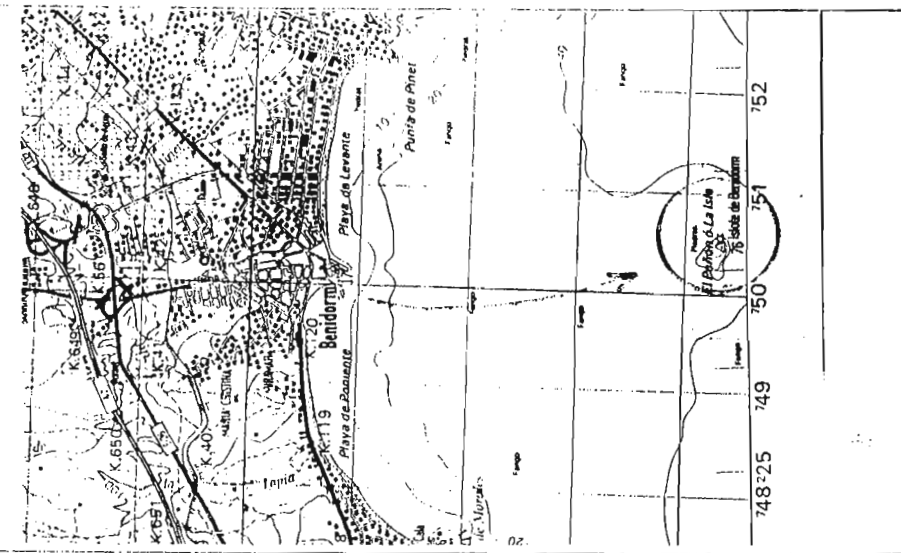
## DADES REGISTRE MATERIAL

REGISTRE DE MATERIAL	MATERIALS DIPOSITATS
LÍTICS	
CERÀMICS	
METÀL·LICS	
OSSOS	
ESTRUCTURES	
ALTRES	

# DESCRIPCIÓ DEL JACIMENT

EN EL CENTRO DE LA ENSENADA DE BENIDORM SE ENCUENTRA LA ISLA DE ESTE MISMO NOMBRE A LA QUE HACE MENCIÓN M. TARRADELL EN SU LONDICIA SÍNTESIS SOBRE LA EDAD ANTIGUA EN EL PAÍS VALENCIANO. SEGÚN EL PROF. TARRADELL EXISTEN, AUNQUE EN ESCASA CANTIDAD, MATERIALES DAJOIMPERIALES EN SUPERFICIE. EN UNA VISITA RECIENTE NO APRECIAMOS MATERIALES BIEN DATABLES. AUNQUE ES NECESARIA UNA PROSPECCIÓN INTENSIVA PARA CONOCER EL ALCANCE Y LA CRONOLOGÍA EXACTA DE ESTE YACIMIENTO.

# DOCUMENTACIÓ GRÀFICA



750000 750000

(En trauera hallas-  
fos subacuàtics).

T. PLANO: fig. 18

U. CATEGORÍA PROPUESTA: B