

# TORRE D'ESCALETES

A. Nº YACIMIENTO: 16

C. ACCESO: según plano, por una carretera asfaltada que parte del Racó de l'Oix

D. PAISAJE: domina el acantilado de las estribaciones meridionales de las Penyes de l'Albir. Matorral.

G. CATASTRO:

H. ACTIVIDADES ARQUEOLÓGICAS REALIZADAS:

I. RÉGIMEN JURÍDICO: declarada BIC

J. NOTICIAS HISTÓRICAS: citadas en la bibliografía

K. BIBLIOGRAFÍA: GUTIÉRREZ DEL CAÑO, M. (1920): *Monografía histórica de la Villa de Altea* (Ed. facsímil, Alicante, 1980).

L. TIPO DE YACIMIENTO: torre de vigilancia costera

M. ADSCRIPCIÓN CULTURAL: Edad moderna

N. CRONOLOGÍA: s. XVI

O. ESTADO DE CONSERVACIÓN: malo

P. PELIGRO DE DESTRUCCIÓN: alto

Q. MATERIALES:

R. DEPÓSITO:

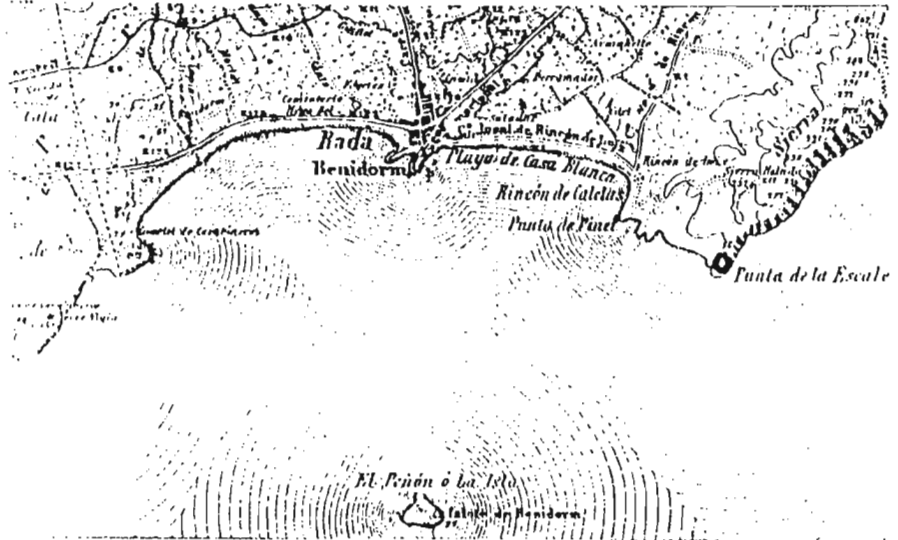
S. DESCRIPCIÓN: se ubica en la denominada Punta d'Escaletes. Es de forma aproximadamente circular, de mampostería trabada con argamasa. En el lado ENE presenta una zapata angular de refuerzo, ataludada, de 1 m. de altura. Se encuentra en un estado de conservación relativamente malo. Se mantienen en pie unos dos tercios de su altura, macizos. En la parte superior se encuentra muy desmochada, y ha perdido la cámara de los atalladores. El enfoscado superficial se halla perdido en su mayor parte, salvo en algún punto concreto.



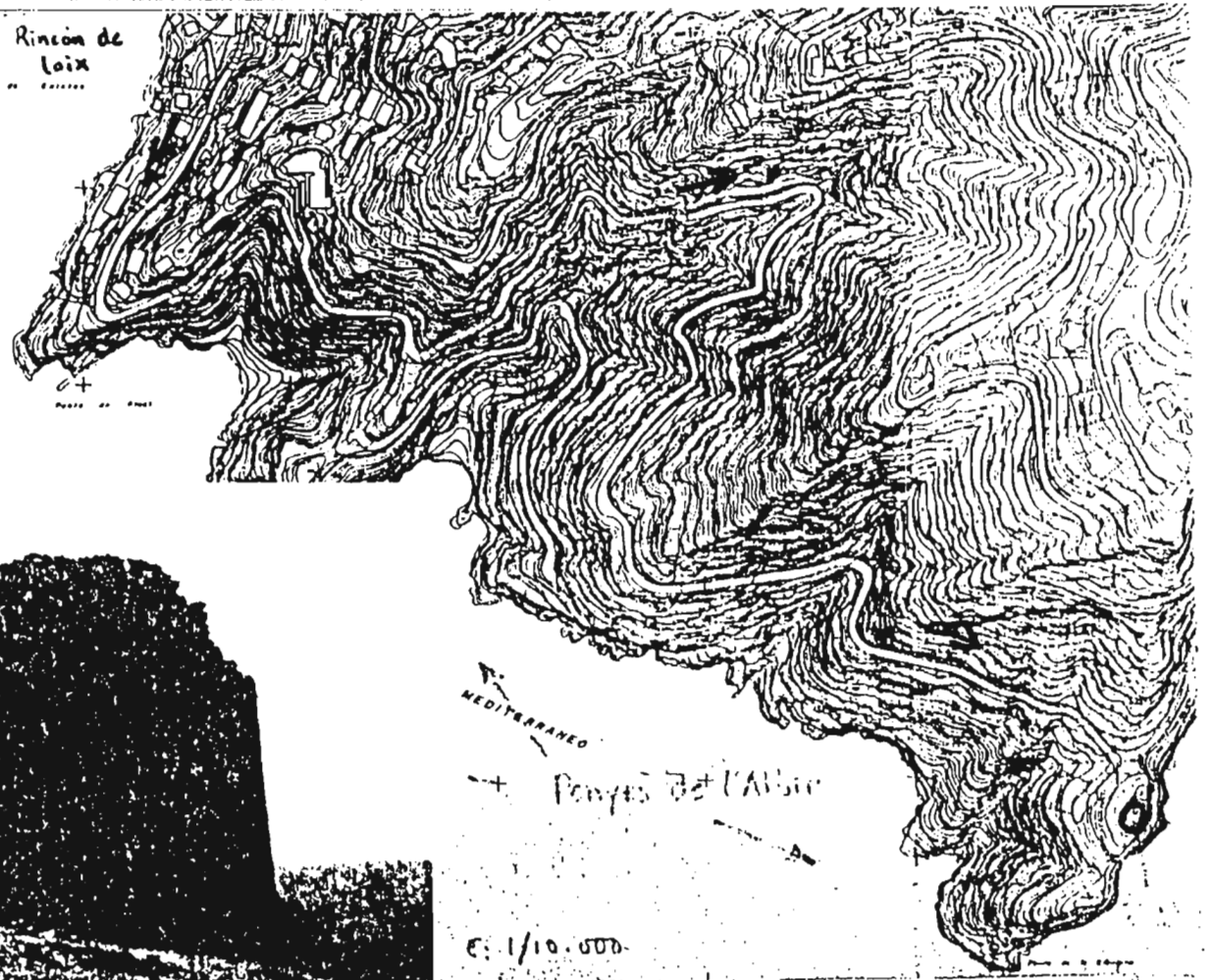
# DESCRIPCIÓ DEL JACIMENT

Se ubica en la denominada Punta de Escaltes. Es de forma aproximadamente circular, de mampostería trabada con argamasa. En el lado ENE presenta una zapata angular de refuerzo, estaludada, de 1 m. de altura. Se encuentra en un estado de conservación relativamente malo. Se mantiene en pie unos dos tercios de su altura, macizos. En la parte superior se encuentra muy desmochada, y ha perdido la cámara de los atalladores. El enfoscado superficial se halla perdido en su mayor parte, salvo en algún punto concreto.

# DOCUMENTACIÓ GRÀFICA



NEGATIU FOTOGRAFIC



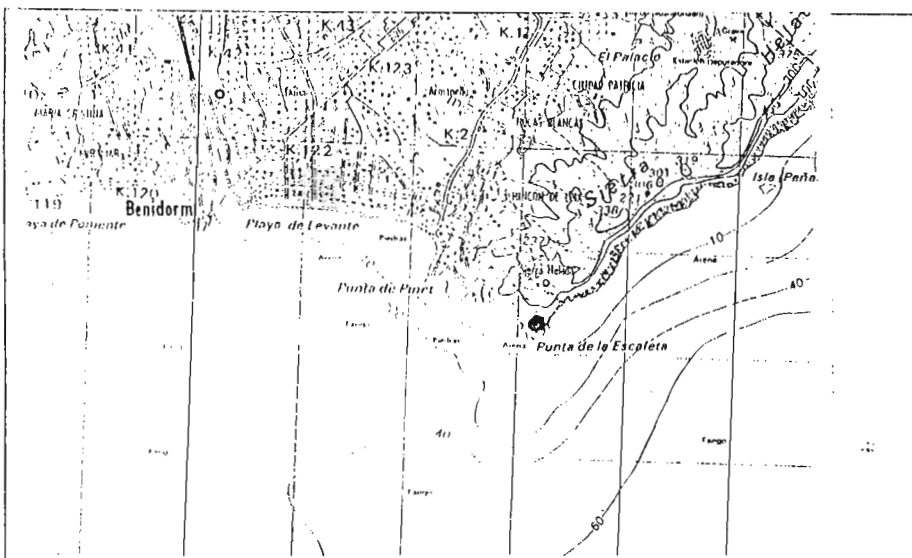
MEDITERRANEO  
Punta de la Escala

E: 1/10.000

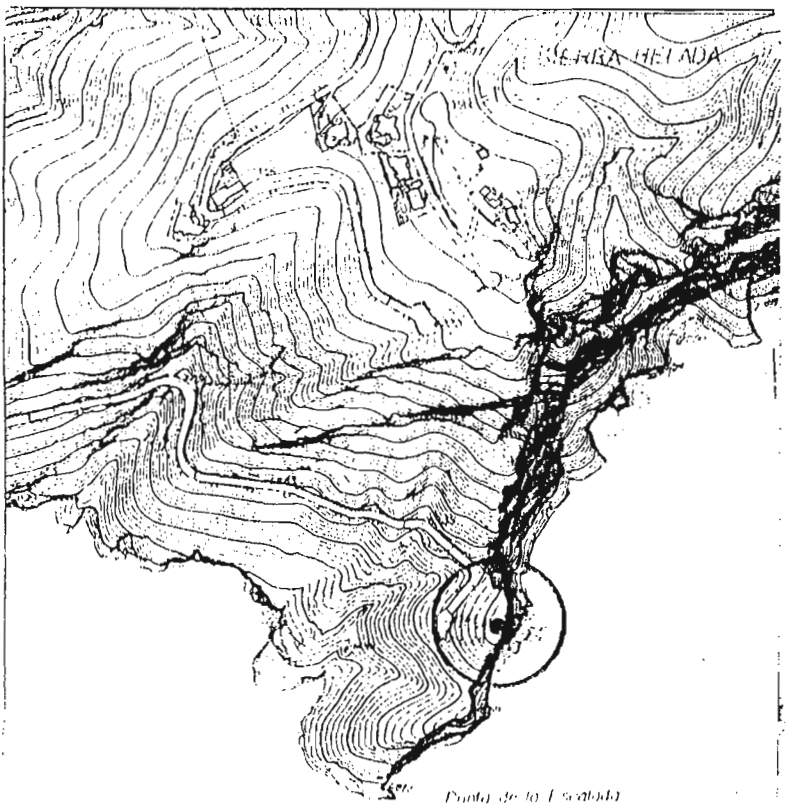

# DESCRIPCIÓ DEL JACIMENT

LA PRESENTE FICHA COMPLEMENTA LA YA EXISTENTE. AÑADE DATOS DEL PROPIETARIO, DECLARACIÓN DE B.I.C. Y COORDENADAS UTM. EL RESTO DE INFORMACIÓN E ILUSTRACIONES FIGURAN YA EN LA FICHA EXISTENTE CON ANTERIORIDAD.


# DOCUMENTACIÓ GRÀFICA



NEGATIUS FOTOGRÀFICS / FOTOS COLOR



PLÀNOL CATASTRAL



INVENTARI JACIMENTS ARQUEOLÒGICS

DIRECCIÓ GENERAL DE PATRIMONI ARTÍSTIC

JAC.

EXP.

DADES GEOGRÀFIQUES

NOM JACIMENT TORRE DE ESCALETES (INFORMACIÓ COMPLEMENTÀRIA)  
TERME MUNICIPAL BENIDORM  
COMARCA MARINA BAIXA

FULL: MT NÚM. 848 ESCALA: 1/50.000  
ACCÉS  
PAISATGE

CROQUIS EMPLAÇAMENT I CAMÍ D'ACCÉS

DADES ADMINISTRATIVES

PROPIETARI  
DIRECCIÓ  
EXCAVACIONS REALITZADES

RÈGIM JURÍDIC  
INCOAT BIC  
DECLARAT BIC  
INCLÒS PGOU

DADES BIBLIOGRÀFIQUES I CULTURALS

NOTÍCIES HISTÒRIQUES  
BIBLIOGRAFIA

TIPUS JACIMENT  
ADSCRIPCIÓ CULTURAL  
CRONOLOGIA  
ESTAT DE CONSERVACIÓ  
PERILL DE DESTRUCCIÓ

DADES REGISTRE MATERIAL

REGISTRE DE MATERIAL  
LÍTICS  
CERÀMICS  
METÀL·LICS  
OSSOS  
ESTRUCTURES  
ALTRES

MATERIALS DIPOSITATS

T. PLANO: fig. 16

U. CATEGORÍA PROPUESTA: D