

# SERRA GELADA I

A. Nº YACIMIENTO: 15

C. ACCESO: el camino asfaltado que da servicio a las estribaciones occidentales de la Sierra Helada, y que parte del Rincón de Loix, deja al piué del yacimiento.

D. PAISAJE: matorral y pinar disperso

E. PROPIETARIO: desconocido

F. DIRECCIÓN:

H. ACTIVIDADES ARQUEOLÓGICAS REALIZADAS:

I. RÉGIMEN JURÍDICO:

J. NOTICIAS HISTÓRICAS:

K. BIBLIOGRAFÍA: inédito

L. TIPO DE YACIMIENTO: asentamiento indeterminado

M. ADSCRIPCIÓN CULTURAL: romano y medieval islámico

N. CRONOLOGÍA: imperial indeterminado y s. XII-XIII

O. ESTADO DE CONSERVACIÓN: malo (terreno muy erosionado)

P. PELIGRO DE DESTRUCCIÓN: muy alto

Q. MATERIALES: relativamente abundantes, mayoritariamente adscriptibles a época almohade, así como algún fragmento de sigillata de aspecto tardío pero de producción indeterminable.

R. DEPÓSITO:

S. DESCRIPCIÓN: los restos se encuentran sobre una loma que forma parte de las estribaciones occidentales de la Serra Gelada. La extensión de terreno en la que aparecen los restos es relativamente reducida, y no parece que pueda tratarse de un hábitat importante. Quizá pueda ponerse en relación con el control visual del territorio, pues desde este punto se ejerce un buen control de la llanura costera y de toda la ensenada de Benidorm.

# INVENTARI JACIMENTS ARQUEOLÒGICS

DIRECCIÓ GENERAL DE PATRIMONI ARTÍSTIC
JAC.
EXP.

## DADES GEOGRÀFIQUES

NOM JACIMENT	SERRA GELADA I	17
TERME MUNICIPAL	BENIDORM	
COMARCA	MARINA BAIXA	

FULL·MT NÚM	848	ESCALA:	1/50.000
ACCÉS EL CAMINO ASFALTADO QUE DA SERVICIO A LAS ESTILIBACIONES OCCIDENTALES DE LA SIERRA HELADA, Y OVE PARTE DEL RINCÓN DE LOIX, DEJA AL PIE DEL YACIMIENTO.			
PAISATGE MATORRAL Y PINAR DISPERSO.			

## DADES ADMINISTRATIVES

PROPIETARI	DESCONOCIDO	RÈGIM JURÍDIC	
DIRECCIÓ		INCOAT BIC	
EXCAVACIONS REALITZADES		DECLARAT BIC	
		INCLÒS PGOU	

## DADES BIBLIOGRÀFIQUES I CULTURALS

NOTÍCIES HISTÒRIQUES	TIPUS JACIMENT	ASENTAMIENTO INDETERMINADO
BIBLIOGRAFIA	ADSCRIPCIÓ CULTURAL	ROMANO Y MEDIEVAL ISLÀMICO
	CRONOLOGIA	IMPERIAL INDET. Y S. XII-XIII
	ESTAT DE CONSERVACIÓ	MALO (TERRENO MUY ERUSIONADO)
	PERILL DE DESTRUCCIÓ	MUY ALTO



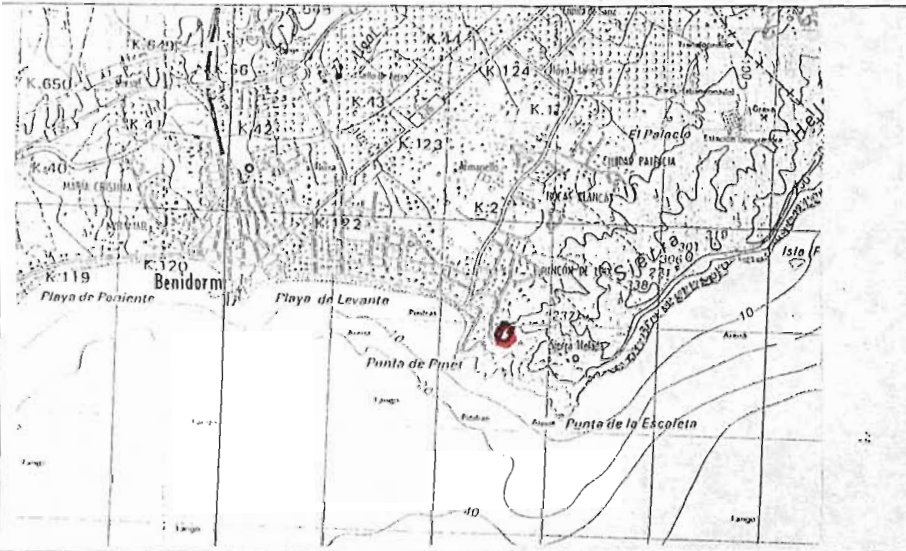
## DADES REGISTRE MATERIAL

REGISTRE DE MATERIAL	MATERIALS DIPOSITATS
LÍTICS	
CERÀMICS	
METÀL·LICS	
OSSOS	
ESTRUCTURES	
ALTRES	

# DESCRIPCIÓN DEL JACIMENT

SOBRE UNA LOMA QUE FORMA PARTE DE LAS ESTRIBACIONES OCCIDENTALES DE LA SERRA GELADA ENCONTRAMOS MATERIALES, RELATIVAMENTE ABUNDANTES, QUE PUEDEN ADSCRIBIRSE MAYORITARIA MENTE A EPOCA ALMOHADADA (S. XII-XIII), ASÍ COMO ALGUN FRAGMENTO DE SIGILLATA DE ASPECTO TARDÍO PERO DE PRODUCCIÓN INDETERMINABLE. DE CUALQUIER MODO, LA EXTENSIÓN DEL TERRENO EN LA QUE APAREZEN LOS RESTOS ES RELATIVAMENTE REDUCIDA, Y NO PARECE QUE PUEDA TRATARSE DE UN HÁBITAT IMPORTANTE. QUIERÁ PUEDA PONERSE EN RELACIÓN CON EL CONTROL VISUAL DEL TERRITORIO, PUES DESDE ESTE PUNTO SE EJERCE UN BUEN CONTROL DE LA LLANURA COSTERA Y DE TODA LA ENSEÑADA DE BENIDORM.

# DOCUMENTACIÓ GRÀFICA



T. PLANO: fig. 15

U. CATEGORÍA PROPUESTA: B