

# MURTAL I

A. Nº YACIMIENTO: 10

C. ACCESO: por un camino sin asfaltar. parcialmente en mal estado, que parte del Km de la N-332. deja al pié de unm cerro, en cuya falda W se ha apreciado el material, antes de cruzar la vía férrea

D. PAISAJE: bancales de secano abandonados, ocupados por matorral y pinar disperso. Pinar sobre el cerro adyacente

H. ACTIVIDADES ARQUEOLÓGICAS REALIZADAS:

I. RÉGIMEN JURÍDICO:

J. NOTICIAS HISTÓRICAS:

K. BIBLIOGRAFÍA: inédito

L. TIPO DE YACIMIENTO: probable asentamiento

M. ADSCRIPCIÓN CULTURAL: Edad del Bronce

N. CRONOLOGÍA: indeterminada

O. ESTADO DE CONSERVACIÓN: probablemente malo. Terreno muy erosionado sobre el cerro

P. PELIGRO DE DESTRUCCIÓN: bajo

Q. MATERIALES: tan sólo hemos podido apreciar en los bancales un fragmento de cerámica que muy probablemente es de la Edad del Bronce. Una primera prospección visual en el cerro inmediato no ha arrojado más materiales.

R. DEPÓSITO:

S. DESCRIPCIÓN: desconocemos si existe un yacimiento de esta época en la zona. Previsiblemente debería de ubicarse, si es así, sobre el cerro contiguo, por lo que sería

# INVENTARI JACIMENTS ARQUEOLÒGICS

## DADES GEOGRÀFIQUES

|  |  |
|--|--|
| DIRECCIÓ GENERAL DE PATRIMONI ARTÍSTIC |  |
| JAC.                                   |  |
| EXP.                                   |  |

|                 |              |
|-----------------|--------------|
| NOM JACIMENT    | MURTAL I     |
| TERME MUNICIPAL | BENIDORM     |
| COMARCA         | MARINA BAIXA |

FILEL·LIT MUR 848 ESCALA: 1/50.000

## DADES ADMINISTRATIVES

RÈGIM JURÍDIC

INCOAT BIC

DECLARAT BIC

INCLÒS PGOU

## DADES BIBLIOGRÀFIQUES I CULTURALS

NOTÍCIES HISTÒRIQUES

BIBLIOGRAFIA

TIPUS JACIMENT  
probable asentamiento

ADSCRIPCIÓ CULTURAL  
Edad del Bronce

CRONOLOGIA  
Indeterminada

ESTAT DE CONSERVACIÓ  
Probablemente malo . Terreno muy erosionado

PERILL DE DESTRUCCIÓ  
bajo

## DADES REGISTRE MATERIAL

REGISTRE DE MATERIAL

LÍTICS

CERÀMICS

METÀL·LICS

OSSOS

ESTRUCTURES

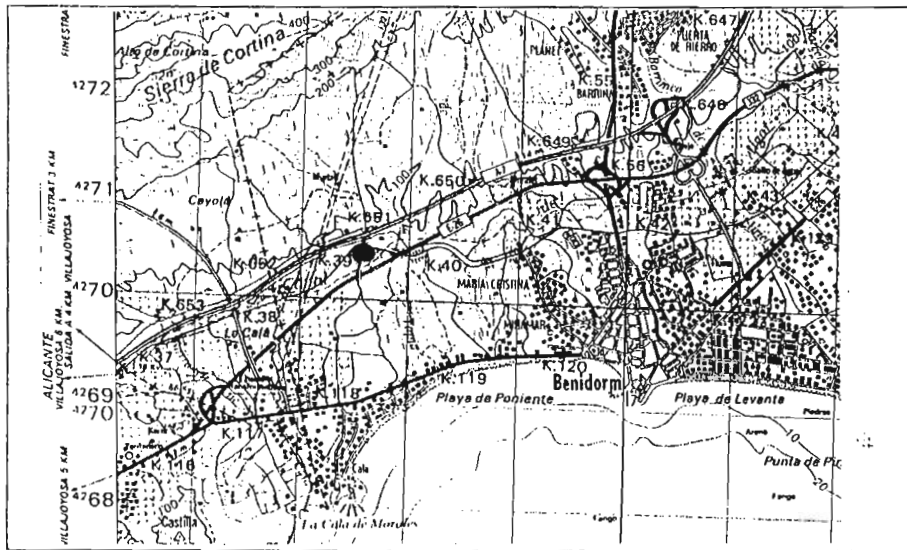
ALTRES

MATERIALS DIPOSITATS



# DESCRIPCIÓ DEL JACIMENT

Tan sólo hemos podido apreciar en los bancales un fragmento de cerámica que muy probablemente es de la Edad del Bronce. Una primera prospección visual en el cerro inmediato no ha arrojado más materiales. Desconocemos si existe un yacimiento de esta época en la zona (previsiblemente debería ubicarse sobre el cerro si así fuese), por lo que sería conveniente realizar una prospección intensiva antes de cualquier remoción del terreno.

# DOCUMENTACIÓ GRÀFICA



NEGATIUS FOTOGRÀFICS / FOTOS COLOR



conveniente realizar una prospección intensiva antes de cualquier remoción de terreno, para confirmar o desmentir la existencia de un yacimiento y su grado de conservación.

T. PLANO: fig. 10

U. CATEGORÍA PROPUESTA: C