

LA CALA III

A. Nº YACIMIENTO: 3

C. ACCESO: en el Km. 117,900 de la ctra. N-332 tomar un desvío a la derecha, hacia la Cala de Finestrat. Según plano adjunto.

D. PAISAJE: ladera en gran parte urbanizada, y parcialmente repoblada de pinos

E. PROPIETARIO: varios

F. DIRECCIÓN:

G. CATASTRO:

H. ACTIVIDADES ARQUEOLÓGICAS REALIZADAS:

I. RÉGIMEN JURÍDICO:

J. NOTICIAS HISTÓRICAS:

K. BIBLIOGRAFÍA: inédito

L. TIPO DE YACIMIENTO: probable necrópolis

M. ADSCRIPCIÓN CULTURAL: ibérico

N. CRONOLOGÍA: por determinar (probablemente Ibérico Pleno)

O. ESTADO DE CONSERVACIÓN: en parte destruída; el resto, probablemente malo

P. PELIGRO DE DESTRUCCIÓN: extremo

Q. MATERIALES:

R. DEPÓSITO:

S. DESCRIPCIÓN: en 1963, según obreros de la construcción que trabajaron en el lugar, al construirse chalets (posteriormente derribados para construirse grandes edificios), se descubrió urnas cinerarias con armamento. Se describan las cerámicas como pintadas en rojo, típicamente ibéricas. Todo hace pensar que se trata de una necrópolis, perteneciente al poblado de la Cala II y quizá también al del Tossal de la Cala. Las noticias son, sin embargo, muy vagas, y no conocemos directamente los materiales. Se hace, pues, necesario, controlar cualquier remoción de terreno en la zona, mediante la realización previa de sondeos arqueológicos.

DADES GEOGRÀFIQUES

3

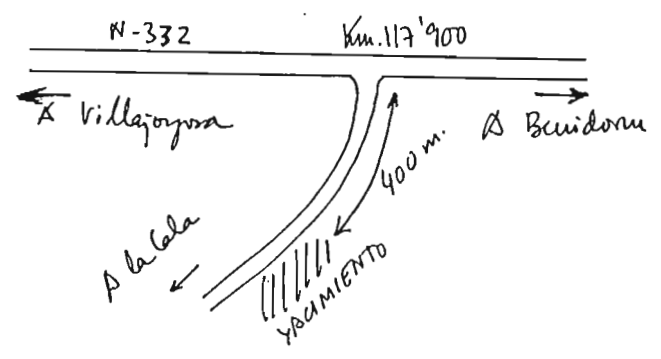
5

1. JACIMENT **La Cala III** 25
 TERME MUNICIPAL **Benidorm**
 MARCA **Marina Baixa**

FIL·L: MT NÚM. **848** ESCALA **1/50.000**

ACCÉS **en el Km 117,900 de la carretera N332 tomar un desvío a la derecha, hacia la Cala de Finestrat. Seguir las indicaciones del plano adjunto.**

ESTATGE **ladera en gran parte urbanizada, y parcialmente repoblada de pinos**



DADES ADMINISTRATIVES

PROPIETARI **varios**
 DEDICACIÓ
 OBRAS REALITZADES

RÈGIM JURÍDIC
 INCOAT BIC
 DECLARAT BIC
 INCLÒS PGOU

DADES BIBLIOGRÀFIQUES I CULTURALS

NOMES HISTÒRIQUES
 BIBLIOGRAFIA **inédito**

TIPUS JACIMENT
necrópolis

ADSCRIPCIÓ CULTURAL
ibérica

CRONOLOGIA
por determinar (probabl. Ibérico Pleno)

ESTAT DE CONSERVACIÓ **en parte destruida. El resto, probablemente malo**

PERILL DE DESTRUCCIÓ
extremo

DADES REGISTRE MATERIAL

REGISTRE DE MATERIAL

MONEDES
 CERÀMICS
 METÀL·LICS
 OSSOS
 ESTRUCTURES
 ALTRES

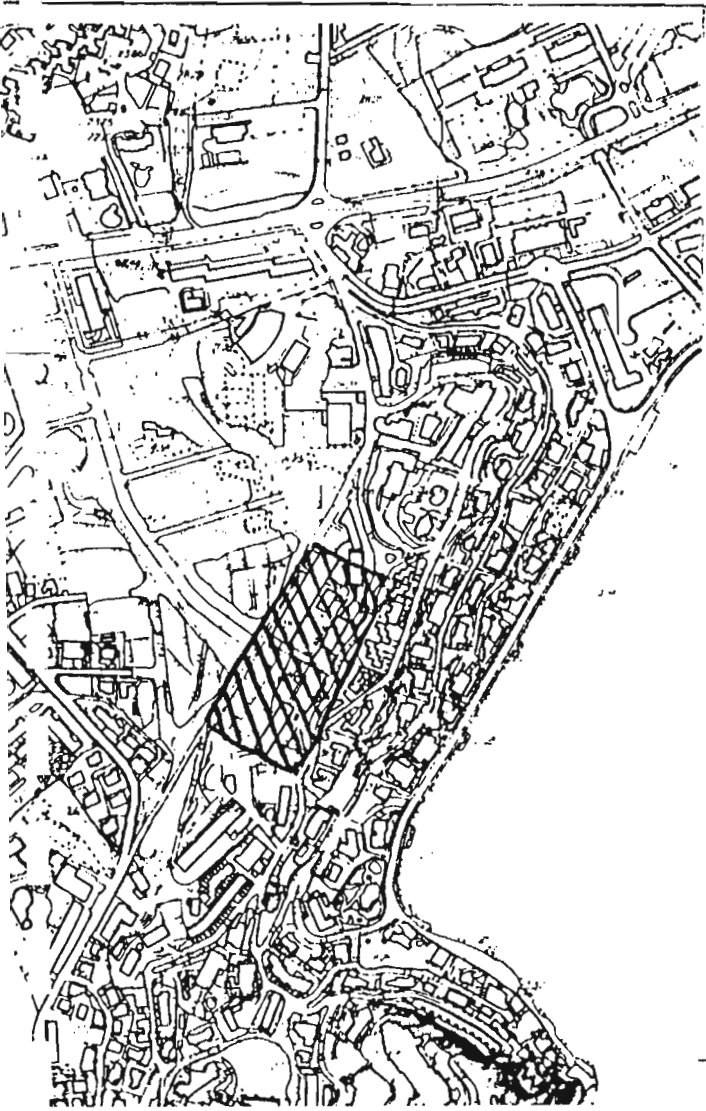
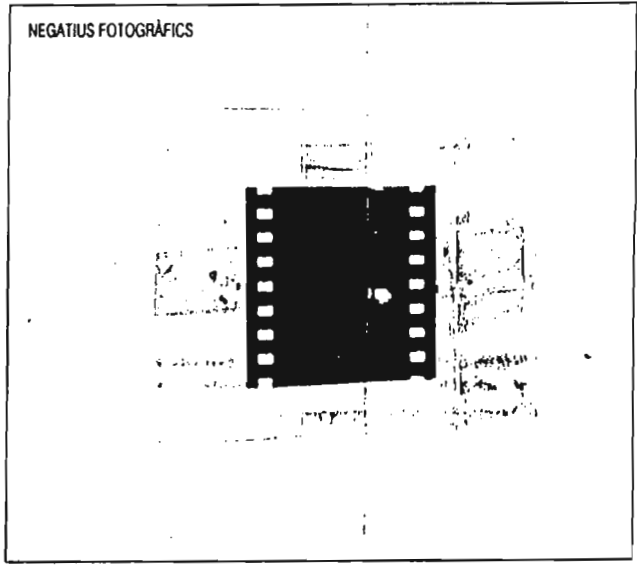
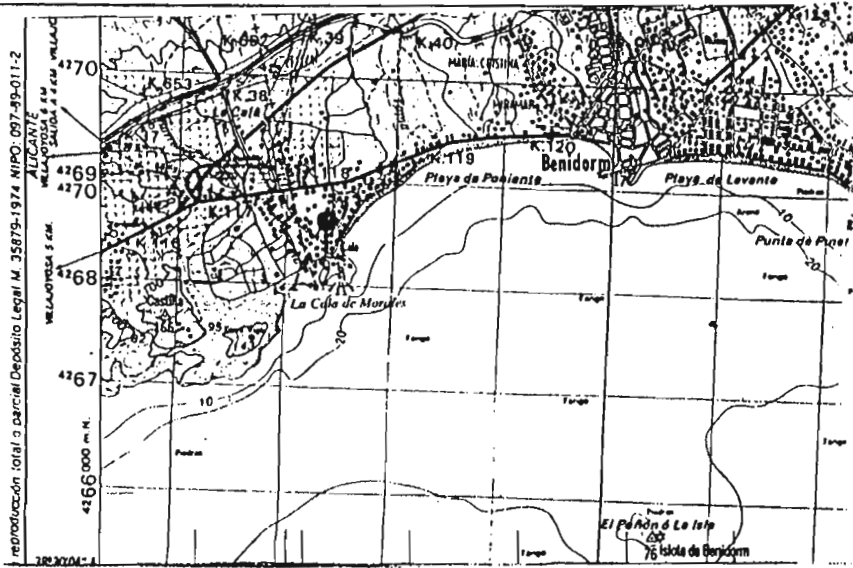
MATERIALS DIPOSITATS

[Handwritten signature]

ORIGEN DEL JACIMENT

En 1963, según obreros de la construcción que trabajaron en el lugar, al construirse chalets (posteriormente derribados para construirse grandes edificios), se descubrió urnas cinerarias con armamento. Se describen las cerámicas como pintadas en rojo, típicamente ibéricas. Todo hace pensar que se trata de una necrópolis, perteneciente al poblado de la Cala II y quizá también al del Tossal de la Cala. Las noticias son, sin embargo, muy vagas, y no conocemos directamente los materiales. Se hace, pues, necesario, controlar cualquier remoción de terreno en la zona, mediante la realización previa de sondeos arqueológicos.

DOCUMENTACIÓ GRÀFICA



T. PLANO: fig. 3

U. CATEGORÍA PROPUESTA: B