

## LA CALA II

A. Nº YACIMIENTO: 2

C. ACCESO: tomar un desvío en la N-332 a la altura del Km. 117,200, hacia la Cala de Finestrat. Al llegar a la playa, bordearla en dirección al Tossal de la Cala, hasta una pequeña placita. Allí aparcar y seguir a pié.

D. PAISAJE: urbano. Se trata de una cresta montañosa alargada adyacente al Tossal de la Cala.

E. PROPIETARIO: varios.

F. DIRECCIÓN:

H. ACTIVIDADES ARQUEOLÓGICAS REALIZADAS:

I. RÉGIMEN JURÍDICO:

J. NOTICIAS HISTÓRICAS:

K. BIBLIOGRAFÍA: inédito.

L. TIPO DE YACIMIENTO: poblado

M. ADSCRIPCIÓN CULTURAL: ibérico (probablemente Pleno)

N. CRONOLOGÍA: por precisar

O. ESTADO DE CONSERVACIÓN: en su mayor parte destruído, pero queda alguna zona intacta.

P. PELIGRO DE DESTRUCCIÓN: extremo

Q. MATERIALES: no hemos podido acceder a materiales hallados en la zona

R. DEPÓSITO:

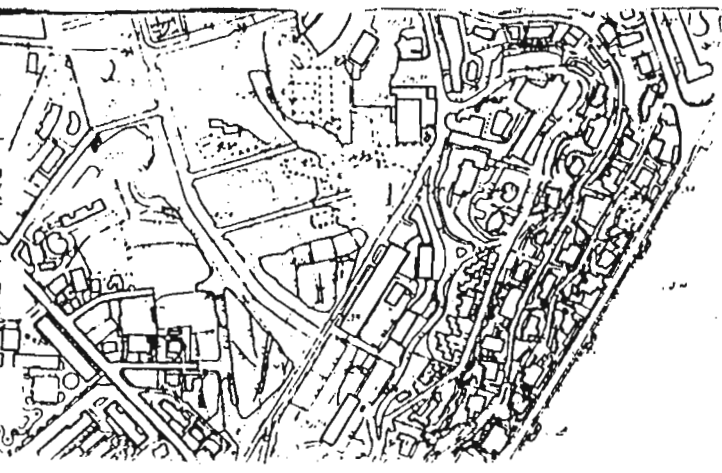

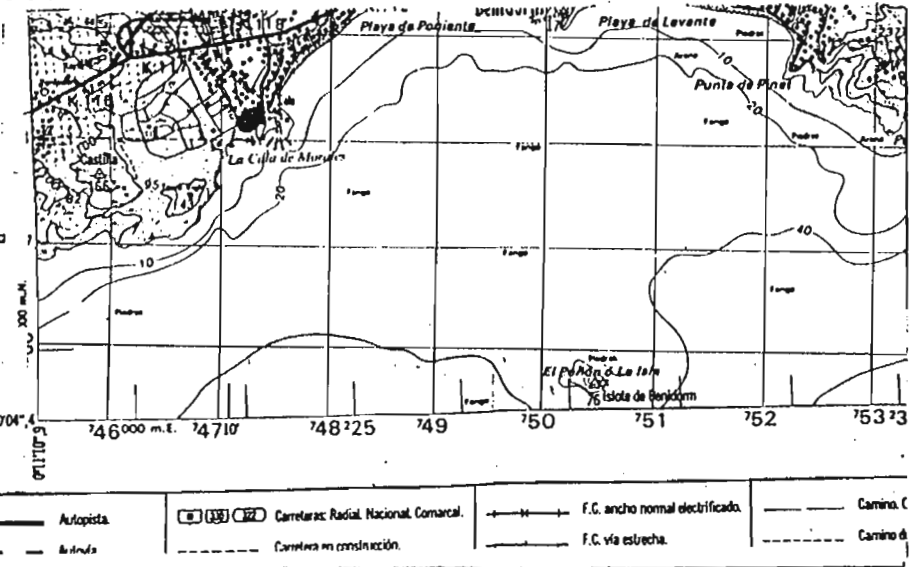
S. DESCRIPCIÓN: al construirse edificios en la zona, según referencias de obreros que participaron en los trabajos, apareció abundantísima cerámica, que por su descripción debe ser ibérica, y relacionarse con un hábitat asociado al Tossal de la Cala, quizá su precedente. Las obras en cuestión tuvieron lugar hacia comienzos de los años 80. Se

# DEL JACIMENT

onstruirse edificios en la zona, según referencias de obreros que participaron en los trabajos, apareció abundantísima cerámica, que por su descripción debe ser ibérica, y relacionarse con un hábitat asociado al del Tossal de la Cala, quizá su precedente. Las obras en cuastión tuvieron lugar hacia comienzos de los años ochenta. Se recuerda especialmente la abundancia de material aparecido al efectuarse obras en un chalet situado ya cerca de la cala y en un pequeño tossal

Consideramos que debe tratarse del mismo yacimiento, aunque se trata de dos puntos algo separados. El probable poblado debe extenderse por la espata cresta que une ambos puntos, y que alcanza la Cala de Pinestrat. Sería necesario controlar cualquier remoción de tierra, preferiblemente realizando sondeos previos arqueológicos previos para evitar la total desaparición del yacimiento. Con toda probabilidad se trata del poblado al que se refiere J. Balda en algunas de sus publicaciones (ver ficha del Tossal de la Cala), como del Ibérico Pleno, y que constituiría el precedente del conocido como Tossal de la Cala, ya del Ibérico Final. Insistimos en que deben tenerse especialmente en cuenta los solares, por pequeños que sean, que puedan contener estratos arqueológicos.

## DOCUMENTACIÓ GRÀFICA



2

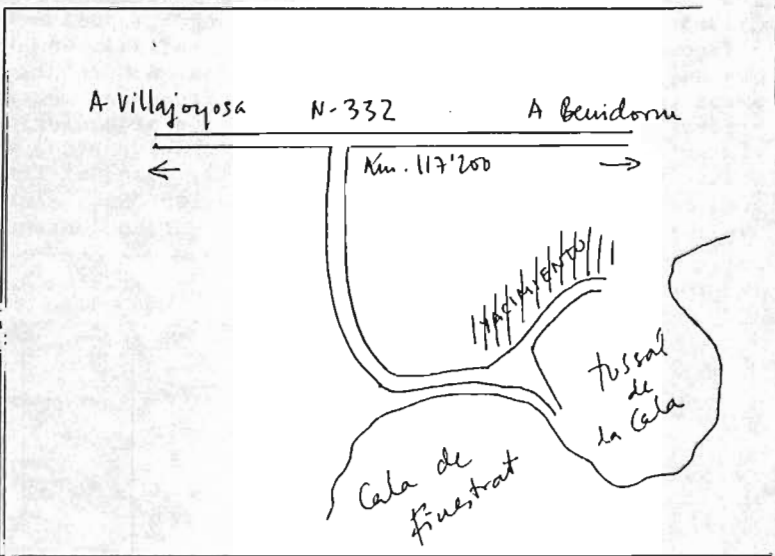
✓

# INVENTARI JACIMENTS ARQUEOLÒGICS

DIRECCIÓ GENERAL DE PATRIMONI ARTÍSTIC
JAC.
EXP.

## DADES GEOGRÀFIQUES

NOM JACIMENT	LA CALA II
TERME MUNICIPAL	Benidorm
MARCA	Marina Baixa
FULL: MT NÚM.	848
ORDENADES	30SYH473681
ESCALA	1/50.000
ACCÉS	tomar un desvío en la N-332 a la altura del Km 17,200, hacia la Cala De Finestrat. Al llegar a la playa, bordearla en dirección al Tossal de la Cala, hasta una pequeña placita. Allí aparcar y seguir a pié.
SITIO	urbano. Se trata de una cresta montañosa alargada adyacente al Tossal de la Cala



## DADES ADMINISTRATIVES

PROPIETARI	varios
CATEGORIA	
ACTIVACIONES REALIZADAS	
RÈGIM JURÍDIC	
INCOAT BIC	
DECLARAT BIC	
INCLÒS PGOU	

## DADES BIBLIOGRÀFIQUES I CULTURALS

TIPOLOGIA HISTÓRIQUES	
GEOGRAFIA	inédito
TIPUS JACIMENT	poblado
ADSCRIPCIÓ CULTURAL	Ibérico (probablemente Pleno)
CRONOLOGIA	por precisar
ESTAT DE CONSERVACIÓ	en su mayor parte destruido, pero queda alguna zona intacta
PERILL DE DESTRUCCIÓ	extremo

## DADES REGISTRE MATERIAL

REGISTRE DE MATERIAL	MATERIALS DIPOSITATS
LÍTICS	
CERÀMICS	
METAL·LÍCS	
OSsos	
ESTRUCTURES	
ALTRES	

Antonio Espinosa Ruiz, 10-3-1997 *[Signature]*

recuerda especialmente la abundancia de material aparecido al efectuarse las obras en un chalet situado ya cerca de la Cala y en un pequeño tossal

Consideramos que debe tratarse del mismo yacimiento, aunque son dos puntos algo separados. El probable poblado debe extenderse, pues, por la cresta que une ambos puntos, y que alcanza la Cala de Finestrat. Sería necesario controlar cualquier remoción de tierra, preferiblemente realizando sondeos arqueológicos previos, para evitar la total desaparición del yacimiento. Con toda probabilidad se trata del poblado al que se refiere J. Belda en algunas de sus publicaciones (ver ficha del Tossal de la Cala), como del Ibérico Pleno, y que constituiría el precedente del conocido como Tossal de la Cala, ya del Ibérico Final. Insistimos en que deben tenerse especialmente en cuenta los solares, por pequeños que sean (así patios de chalets), que puedan contener estratos arqueológicos.

T. PLANO: fig. 2

U. CATEGORÍA PROPUESTA: B