

# TOSSAL DE LA CALA

A. N° YACIMIENTO: 1

C. ACCESO: se sitúa en el extremo occidental de la platja de Ponent de Benidorm. Se puede acceder siguiendo las indicaciones hacia la urbanización Montbenidorm, desde la N-332 a la altura del Km. 117,900 aproximadamente.

D. PAISAJE: la parte baja del tossal está muy urbanizada. La parte alta está en parte sin urbanizar, con una superficie de matorral. El cerro domina una amplia ensenada.

E. PROPIETARIO: la parte mejor conservada es propiedad municipal.

F. DIRECCIÓN: Ayuntamiento de Benidorm, Plaza de Canalejas, 1.

G. CATASTRO:

H. ACTIVIDADES ARQUEOLÓGICAS REALIZADAS: J. Belda Domínguez realizó varias campañas en los años 40. M. Tarradell y A. Ramos Folqués una campaña en 1956, con una extensión de 7 x 50 m (= 350 m<sup>2</sup>). F. García Hernández, en agosto de 1984, con algo más de 200 m<sup>2</sup>. Excavaciones clandestinas de L. Duart posteriores a 1956.

I. RÉGIMEN JURÍDICO: incluido en el PGOU como zona de protección especial.

J. NOTICIAS HISTÓRICAS:

K. BIBLIOGRAFÍA:

- BELDA, J. (1944), en *Memorias de los Museos Arqueológicos Provinciales V*, 161;
- IDEM (1946), en *II Congreso Arqueológico del SE Peninsular (CASE)*, Albacete, 236-259;
- IDEM (1950), en *Mem. Mus. Arq. Provinc. XI-XII*, 79 ss.;
- GARCÍA HERNÁNDEZ, F. (1986), en *Arqueología en Alicante 1976-1986*, Alicante;
- IDEM (1986): *El Tossal de la Cala...*, Memoria de Licenciatura inédita, Univ. Alicante;
- LLOBREGAT, E. (1972): *Contestania ibérica*, Alicante, 59-62;
- TARRADELL, M. (1985): "El poblat ibèric...", en *Fonaments 5*, 113-128;
- ESPINOSA RUIZ, A. (1996): *Arqueología romana de la comarca de la Marina Baixa*, Tesis doctoral inédita, Univ. Autónoma de Madrid, 381 ss.

L. TIPO DE YACIMIENTO: poblado

M. ADSCRIPCIÓN CULTURAL: Ibérico Final

DADES GEOGRÀFIQUES

M. JACIMENT **TOSSAL DE LA CALA**

83

TERME MUNICIPAL **BENIDORM**

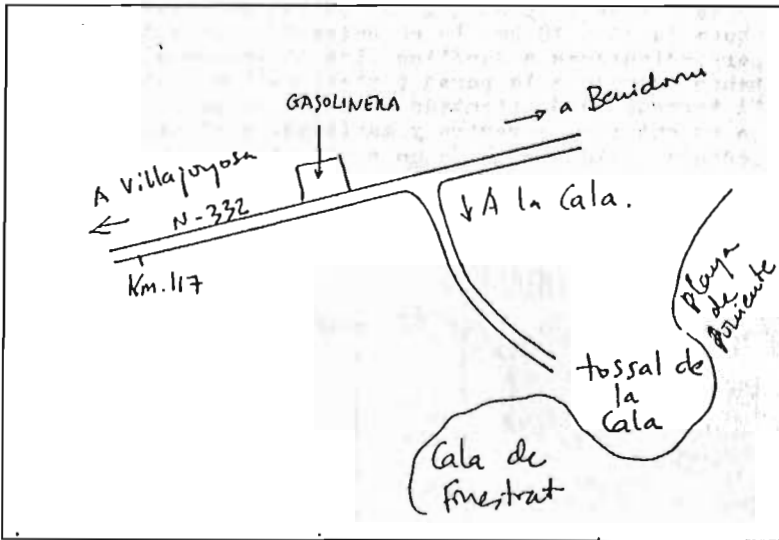
MARCA **MARINA BAIXA**

FULL: MT NÚM. 848

ESCALA 1/50.000

ACCÉS Se situa en el extremo occidental de la Platja de Ponent de Benidorm. Se puede acceder siguiendo las indicaciones hacia la urbanización Montbenidorm, desde la N-332 a la altura del Km 117,900 aproximadamente

ESTATGE La parte baja del Tossal está muy urbanizada. La parte alta está en parte sin urbanizar, con una superficie de matorral. El cerro domina una amplia ensenada.



DADES ADMINISTRATIVES

PROPIETARI **Ayto. Benidorm**  
DECEPCIÓ **Don. Canalejas, I.**

OPAVACIONS REALITZADES **J. Belda Domínguez, varias campañas en los años cuarenta. M. Tarradell y A. Ramos Folqués una campaña en 1956, con una extensión de 7 x 50 m = 350 m2. F. García Hernández, en agosto de 1984, con algo más de 200 m2 Exc. clandestinas de L. Duart posteriores a 1956.**

RÈGIM JURÍDIC  
INCOAT BIC  
DECLARAT BIC  
INCLÒS PGOU

DADES BIBLIOGRÀFIQUES I CULTURALS

DADES HISTÒRIQUES

BIBLIOGRAFIA **BELDA, J. 1944, en Memorias de los Mus. Arg. Provinc.V, p. 161. BELDA, J. 1946, en II CASE, Albacete, 236-259. BELDA 1950, en Mem. Mus. Arg. Prov. XI-XII, 79 ss. GARCÍA HERNÁNDEZ, F. 1986, en Arqueología en Alicante 1976-1986, Alicante; GARCÍA HERNÁNDEZ, F. 1986: "El Tossal de la Cala...", Memoria de Licenciatura inédita, Univ. Alicante; LLOBREGAT, E. 1972: "Conestania Ibérica, Alicante, 59-62; TARRADELL, M. 1985: "El poblamiento ibérico...", en Ponente 5, 113-128; ESPINOSA RUIZ, A. 1996 (inédita) - Arqueología romana de la Marina Baixa, Tesis Doctoral, Univ. Autónoma de Madrid, 381 ss.**

TIPUS JACIMENT **poblado**

ADSCRIPCIÓ CULTURAL **ibérico final**

CRONOLOGIA **finales del s. III-finales del s. I aC**

ESTAT DE CONSERVACIÓ **parcialmente destruido. Otra parte se conserva en un estado irregular.**

PERILL DE DESTRUCCIÓ **bajo**

DADES REGISTRE MATERIAL

REGISTRE DE MATERIAL

ÚTICS **sí**

CERÀMICS **sí**

MATERIALS **sí. Interesante lote numismático.**

OSTIOS

ESTRUCTURES **más de treinta habitaciones excavadas. Muralla.**

ALTRES

MATERIALS DIPOSITAIS

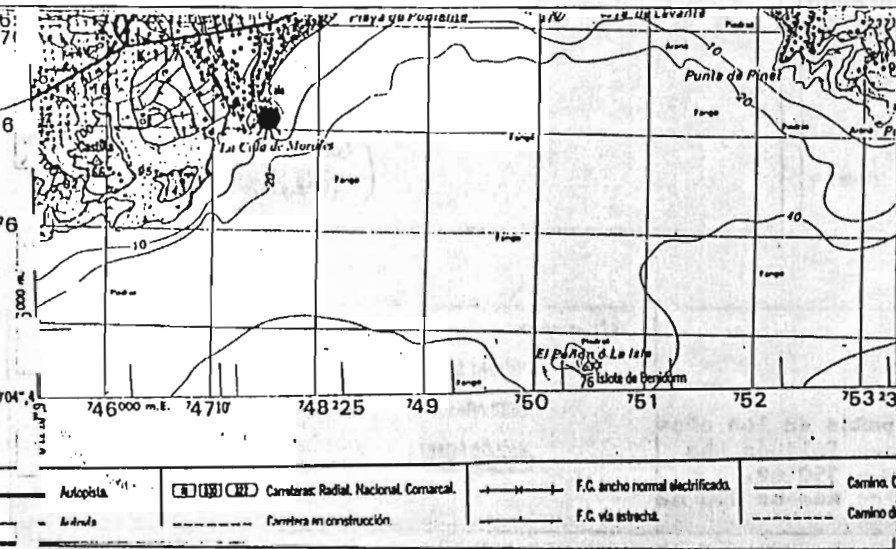
Los de J. Belda están depositados en el Museo Arq. Prov. Alicante. Las de las excavaciones de M. Tarradell y Ramos están depositadas en el Ayuntamiento de Benidorm. La colección de L. Duart está repartida entre el Ayuntamiento de Benidorm, el SIP y un domicilio particular de Benidorm. Las excavaciones de F. García se depositaron en el Mus. Arq. Provincial de Alicante.

Antoni Espinosa Ruiz, 10-3-1997


## DEL JACIMENT

Según Llobregat y F. García existe un sólo período de ocupación del Ibérico Final. El poblado tiene unas dimensiones estimadas de 0,5 Ha. Las estructuras ocupan desde la cota 85 m hasta la cumbre. En la cota 85 un escarpe sirve de defensa natural, potenciada mediante una muralla. La cumbre ha sido arrasada en los años 50. Las viviendas son de planta rectangular, con uno o dos departamentos. Se disponen linealmente, a lo largo de calles adaptadas a las curvas de nivel. Sus zócalos son de mampostería trabada con barro, con una anchura de 45 a 70 cm. La comunicación entre los distintos niveles se realizaba mediante calles escalonadas perpendiculares a aquéllas. Las dimensiones medias de las habitaciones son 3,5 x 3 m. Algunas presentan un banco adosado a la pared posterior. Los pavimentos son de tierra apisonada, a veces mezclada con piedras. El terreno está orientado al NW, y presenta una pendiente del 20 al 53 %. El cerro ejerce un amplio control sobre su entorno terrestre y marítimo, y al mismo tiempo es un punto de referencia visual desde varios Km a la redonda. Belda habla de un santuario en la zona. Es posible que se hallase en la cumbre del cerro, por algunas noticias que nos han llegado, pero su estado de destrucción hace prácticamente imposible comprobarlo.

## DOCUMENTACIÓ GRÀFICA



### NEGATIUS FOTOGRÀFICS



**N. CRONOLOGÍA:** finales del s. III-finales del s. I aC.

**O. ESTADO DE CONSERVACIÓN:** parcialmente destruido. Otra parte se conserva en un estado irregular.

**P. PELIGRO DE DESTRUCCIÓN:** bajo

**Q. MATERIALES:** en el Museo Provincial se hallan numerosos y variados materiales procedentes de las excavaciones del P. Belda, entre los que destacan las cerámicas y un interesante lote numismático. Más de treinta habitaciones excavadas. Muralla.

**R. DEPÓSITO:**

- J. Belda (años 40) y F. García (1984), en el Museo Arqueológico Provincial de Alicante
- Tarradell y Ramos (1956): Ayuntamiento de Benidorm
- L. Duart (post. 1956): colección repartida entre el Ayuntamiento de Benidorm, el SIP y un domicilio particular de Benidorm.

**S. DESCRIPCIÓN:** según E. Llobregat y F. García existe un sólo período de ocupación del Ibérico Final. El poblado tiene unas dimensiones estimadas de 0,5 Ha. Las estructuras ocupan desde la cota 85 hasta la cumbre. En la cota 85 un escarpe sirve de defensa natural, potenciada mediante una muralla. La cumbre ha sido arrasada en los años 50. Las viviendas son de planta rectangular, con uno o dos departamentos. Se disponen linealmente, a lo largo de calles adaptadas a las curvas de nivel. Sus zócalos son de mampostería trabada con barro, con una anchura de 45 a 70 cm. La comunicación entre los distintos niveles se realizaba mediante calles escalonadas perpendiculares a aquéllas. Las dimensiones medias de las habitaciones son 3,5 x 3 m. Algunas presentan un banco adosado a la pared posterior. Los pavimentos son de tierra apisonada, a veces mezclada con piedras. El terreno está orientado al NW, y presenta una pendiente del 20 al 53 %. El cerro ejerce un amplio control de su entorno terrestre y marítimo, y al mismo tiempo es un punto de referencia visual desde varios Km a la redonda. Belda habla de un santuario en la zona: es posible que se hallase en la cumbre del cerro, por algunas noticias que nos han llegado, pero su estado de destrucción hace prácticamente imposible comprobarlo.

**T. PLANO:** fig. 1

**U. CATEGORÍA PROPUESTA:** A